











# TUMAČ PLANSKOG ZNAKOVLJA

## [OB-1-1] Obuhvat prostornog plana









[OB-1-1-5001] Obuhvat prostornog plana



## [IS-4-1] Vodoopskrba i drugo korištenje voda

	[IS-4-1-2003] (VK) Vodni kanal područnog (regionalnog) značaja s pripadajućim građevinama i uređajima		[IS-4-1-5001] Vodoopskrbni cjevovod s pripadajućim građevinama i uređajima		[IS-4-1-5002] Vodoopskrbni cjevovod s pripadajućim građevinama i uređajima - planirano
					


## [IS-4-2] Otpadne i oborinske vode

	[IS-4-2-5002] Cjevovod za javnu odvodnju s pripadajućim građevinama i uređajima - planirano		[IS-4-2-5004] Cjevovod/kanal za odvodnju oborinskih voda s pripadajućim građevinama i uređajima - planirano		[IS-4-2-5108] (Oi) Ispust u prijemnik - planirano
					

## [IS-4-3] Uređenje vodotoka i voda

	[IS-4-3-5201] Regulacijska i zaštitna vodna građevina s pripadajućim građevinama i uređajima
	

## [IS-4-4] Melioracijska odvodnja

	[IS-4-4-3001] Melioracijska odvodnja s pripadajućim građevinama i uređajima
---	---

REPUBLIKA HRVATSKA ZAGREBAČKA ŽUPANIJA, GRAD DUGO SELO	
Naziv prostornog plana:  Urbanistički plan uređenja "Lazina"	
Naziv kartografskog prikaza prostornog plana: 2.4. Vodnogospodarski sustav	Mjerilo prikaza: 1:1000
Vrsta postupka: Postupak izrade i donošenja prostornog plana	
Faza izrade plana: Prijedlog prostornog plana za javnu raspravu	Oznaka revizije plana:
Odluka o izradi prostornog plana: Odluka o izradi Urbanističkog plana uređenja "Lazina" (Službeni glasnik Grada Dugog Sela broj 5/2025, 2/26)	
Javna rasprava: Javna rasprava provodi se od 11.05.2026. do zaključno s danom 09.06.2026.	
Javni uvid: od 11.05.2026. godine do 09.06.2026. godine, na lokaciji: Ulica Josipa Zorića 1, velika vijećnica, od 8:30 do 15:00	Javno izlaganje: dana 27.05.2026. godine, na lokaciji: Ulica Josipa Zorića 1, velika vijećnica, u 17:00
Nositelj izrade prostornog plana: Zagrebačka županija, Grad Dugo Selo Upravni odjel za financije i komunalno gospodarstvo	Odgovorna osoba nositelja izrade: POMOĆNIK PROČELNIKA Marijo Vinko dipl.ing.arh.
Tijelo koje donosi prostorni plan: Zagrebačka županija, Grad Dugo Selo Gradsko vijeće	Predsjednik tijela koje donosi prostorni plan: PREDSJEDNIK GRADSKOG VIJEĆA Zdravko Šuker dipl.ing.
Stručni izrađivač prostornog plana: STUDIO AD MODUM d.o.o. Zagreb, Papova ulica 10 OIB: 45906387422	Odgovorna osoba stručnog izrađivača: DIREKTORICA Ariana Korlaet dipl.inž.arh.
	Odgovorni voditelj izrade:  Ivan Mucko dipl.ing.arh.
Stručni tim:	

Naziv prostornog plana:

Urbanistički plan uređenja "Lazina"

Naziv kartografskog prikaza prostornog plana:  
2.4. Vodnogospodarski sustav

Mjerilo prikaza:  
1:1000

Vrsta postupka:  
Postupak izrade i donošenja prostornog plana

Faza izrade plana:  
Prijedlog prostornog plana za javnu raspravu

Oznaka revizije plana:

Prostor za digitalni potpis

Odgovorna osoba nositelja izrade:  
POMOĆNIK PROČELNIKA  
Marijo Vinko dipl.ing.arh.

Odgovorna osoba stručnog izrađivača:  
DIREKTORICA  
Ariana Korlaet dipl.inž.arh.

Odgovorni voditelj izrade:  
  
Ivan Mucko dipl.ing.arh.